

















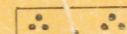




Zeichenerklärung

	Umgrenzung des betroffenen Gebietes vorh. Straßen- u. Wegeflächen
	gepl. Straßen- u. Wegeflächen
	gepl. Bordstein
	gepl. Baulinie (Bauflucht)
	Baugrenze
	vorh. Bebauung
	bebaubare Flächen
	nicht überbaubare Flächen
	öffentl. Grün-Flächen
	gepl. Grundstücksgrenzen (unverbindlich)
	Hauptabwasserleitung
	Allgem. Wohngebiet
	Dorfgebiet
	offene Bauweise
	Grundflächenzahl
	Geschoßflächenzahl
	Geschoßzahl (als Höchstgrenze)
	Abgrenzung unterschiedlicher Nutzung
	Parkanlage

	PARKPLATZ
	KINDERSPIELPLATZ

