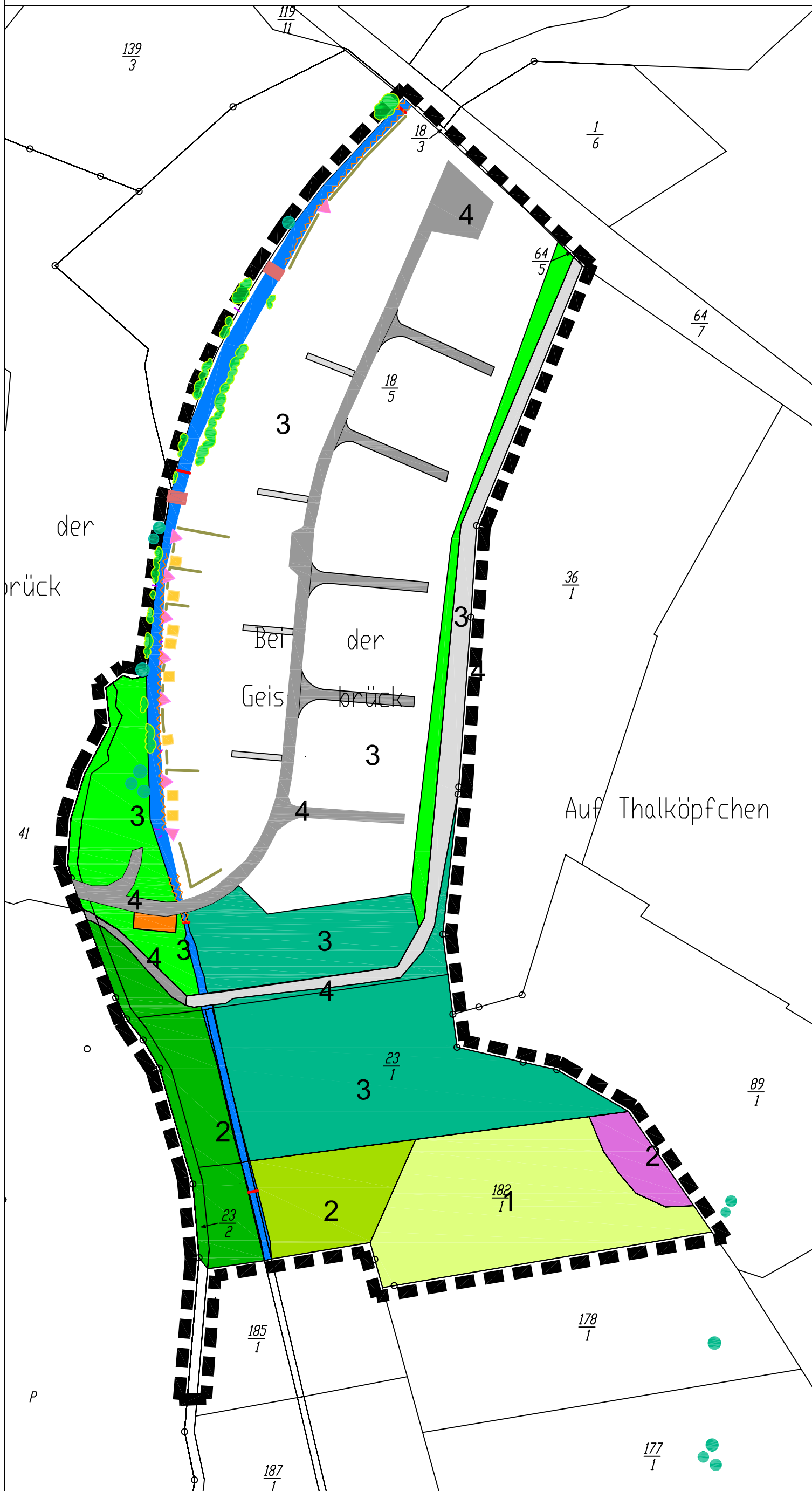














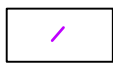





Umweltbericht zum Bebauungsplan der Ortsgemeinde Kell am See, Teilgebiet "Campingplatz Freibad Hochwald" Bestandsplan mit Zielen und Wertigkeiten



LEGENDE

Wertigkeit Flächentyp

-  Campingplatz
-  } 3 incl. Grünflächen
-  } 3 und Standort für Abfallbehälter
-  4 Asphaltweg
-  4 Schotterweg
-  3 Fichtenforst
-  2 Laubgehölze
-  2 Weidengebüsch
-  2 Schlehengebüsch
-  1 Feuchtwiese
-  2 Bach
-  Ufergehölz
-  Formhecke
-  standortfremdes Gehölz
-  Treppe
-  Geräteschuppen
-  Uferbefestigung
-  Einlauf
-  Brücke
-  Sohlschwelle/ Absturz
-  Geltungsbereich

Auftraggeber:	Verbandsgemeindewerke Kell am See				
Auftragsname:	Umweltbericht zum Bebauungsplan "Campingplatz Freibad Hochwald"				
Darstellung:	Bestandsplan mit Zielen und Wertigkeiten				
IPB PLANung & KONzepte Frommersbacherstraße 3 54314 Zerf Tel. 0 65 87 - 99 10 60 Fax 0 65 87 - 99 10 61 info@ipb-planko.de					
Gezeichnet:	Geprüft:	Datum:	Maßstab:	Blatt - Nr.:	Projekt - Nr.:
GB	AW	27.01.05	1 : 1.000	1	