


















-  BB2 Einzelstrauch, Strauchreihe
-  BF1 Baumreihe
-  BF3 Einzellaubbaum
-  BF3 Einzelnadelbaum
-  BF4 Einzelobstbaum alt
-  EA1 Fettwiese, Glatthaferwiese
-  EE0 Grünlandbrache
-  HA0 Acker
-  HC0 Rain, Straßenrand
-  HH0 Böschung
-  HJ1 Ziergarten
-  HN2 Mauer, Trockenmauer
-  HM6 Grünanlage, höherwüchsige Grasfläche
-  HT0 Hofplatz (P - Pflaster, S - Schotter)
-  HT3 Lagerplatz, unversiegelt (Bodenmiete / Holzlager)
-  VA3 Gemeindestraße
-  VB0 Wirtschaftsweg

Datengrundlage:
 Geobasisinformation der Vermessungs- und Katasterverwaltung
 Rheinland-Pfalz mit dem Stand vom November 2009

Bearbeitung:
h o g n e r
 h o g n e r landschaftsarchitektur
 54518 mithelm, wahlbergstr. 14
 telefon: 06507 99 22 88, e mail: info@hogner-la.de
 54399 grün, fuhrweg 2
 telefon: 06551 981 981 0, e mail: info@hogner-la.de

Projekt:
 Baldringen "Kleinfürchen - 2. Erweiterung
 Umweltbericht

Anlage 1:
 Bestandsplan - Biotoptypen
 Bestandsplan

Datum: 07/01/2010 **Maßstab:** 1:500