












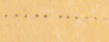



Z E I C H E N E R K L Ä R U N G

-  FÖRMLICH FESTZUSTELLENDEN STRASSEN- U- BAUFUCHTL
-  FREIFLÄCHE FÜR ÖFFENTLICHE GEBÄUDE- U- ANLAGEN
-  VORGÄRTEN, BEZW. UNBEBAUT ZU LASSEN
-  VORH. ÖFFENTLICHE WEGEFLÄCHEN
-  FAHRBAHNBREITEN
-  AN STRASSENLAND ABZUTRETEN
-  AUFZUHEBENDE BEGRENZUNGEN
-  VORHANDENE BEBAUUNG
-  VORGEGEHENE BEBAUUNG
-  GARAGEN O. EINSTELLPLÄTZE
-  VORGEGEHENER BORDSTEIN
-  GESCHOSEZAHL
-  UMGRENZUNG DES BETROFFENEN GEBIETES
-  VORHANDENER BORDSTEIN
-  KANALSCHÄCHTE

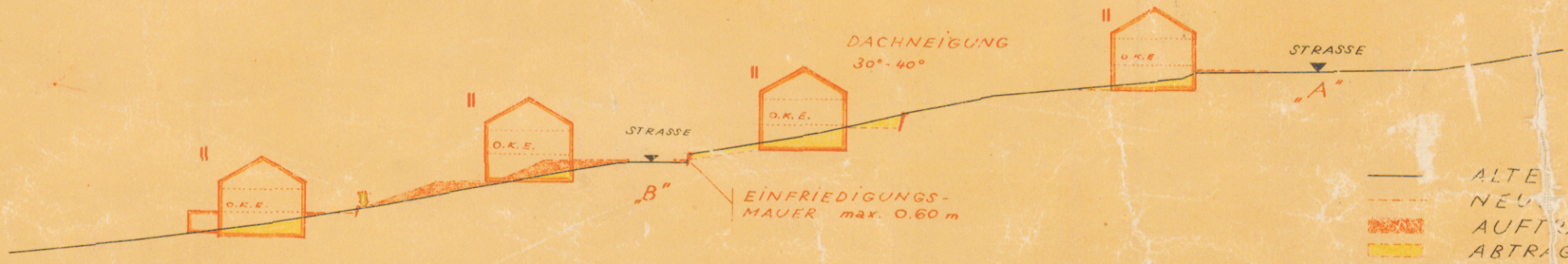
GESAMTBAUGEBIET = MD

HÖCHBAUABTEILUNG
des Landratsamtes Saarburg

Abteilungsleiter
Wolfgang Reg. Baurat
Referent für Ortsplanung
Heinrich
Sachbearbeiter

Saarburg, den 4. April 1963

GELÄNDESCHNITT
M. 1:625



— ALTE GELÄNDELINIE
- - - NEUE GELÄNDELINIE
 AUFTRAG
 ABTRAG

TEPL. 20 KV LEITUNG

GEÄNDERT LAUT
GEMEINDERATS BESCHLUSS
VOM 19. MAI 1963